

PODÉLNÝ PROFIL NÁDRŽE

MĚŘÍTKO 1:1000/100

KRAJ
KATASTRÁLNÍ ÚZEMÍ
DRUH POZEMKU

KRÁLOVÉHRADECKÝ
STARÉ MÍSTO
VOVNÍ PLOCHA

LEGENDA TYPŮ ČAR:

..... PRÁVÝ BŘEH
----- LEVÝ BŘEH
———— NIVELETA DNA
———— NEJHLUBŠÍ DNO

PRÁVÝ BŘEH

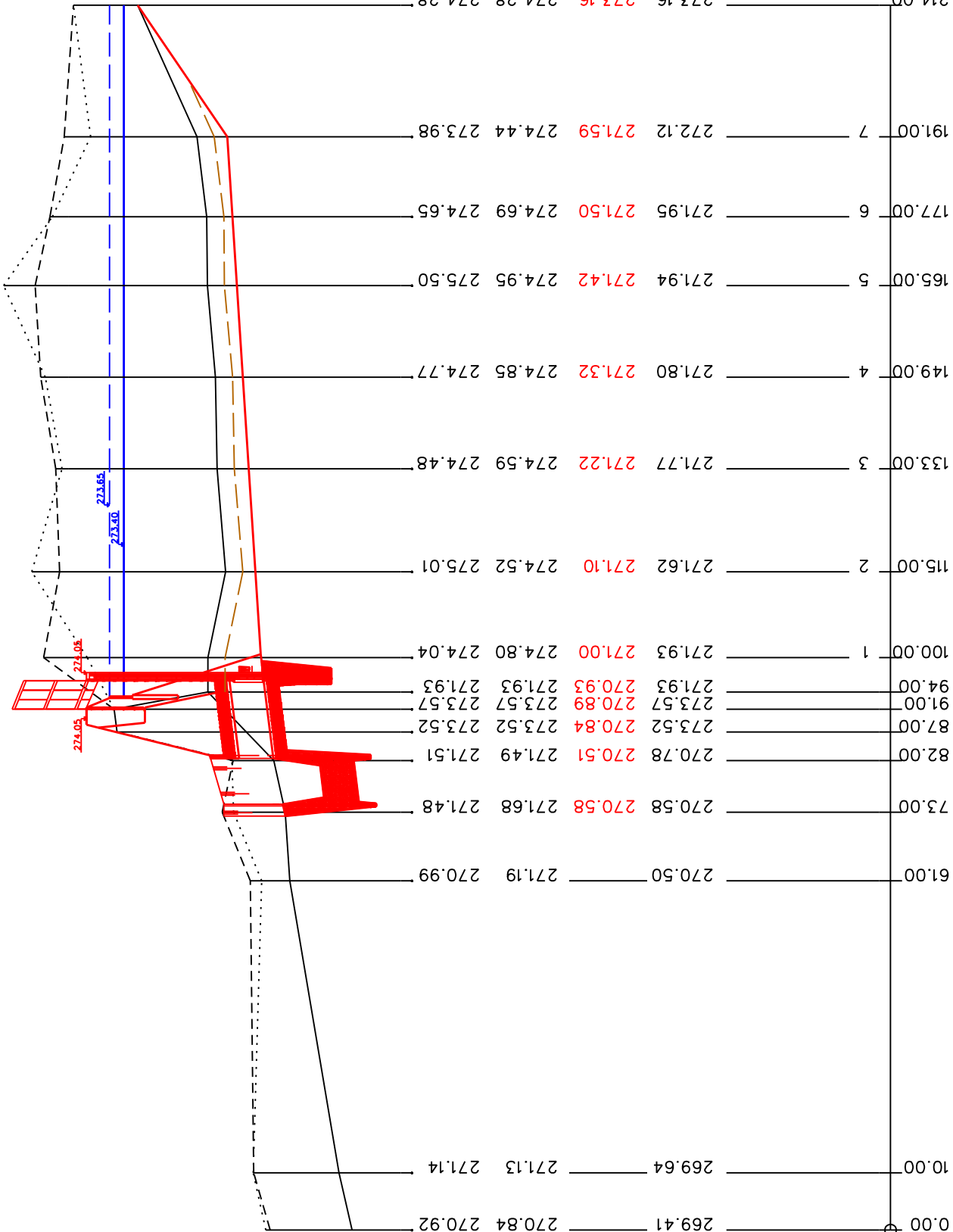
LEVÝ BŘEH



NIVELETA DNA

NEJHLUBŠÍ DNO

PŘÍČNÉ ŘEZY
SROVNÁVACÍ ROVINA: 260,0 B.p.v.
KILOMETRÁŽ

VZDÁLENOST PŘÍČNÝCH ŘEZŮ
SKLON DNA



<div></div> <div><div>ROKYCANOVA 114/IV VYSOKÉ MÝTO 566 01 tel. 465 423 691 - 2</div><div>E-mail: agprojekce@agprojekce.cz</div></div>				Stupeň :	DPS
				Datum :	07.2020
				Formát :	3 A4
				Zak.číslo :	045 30/16
				Měřítko :	1:1000/100
				Příloha :	D.2.4.
Vypracoval	Zodpovědný Projektant	Zodpovědný Zástupce	Kontrola	<div>"Vodní nádrž Staré Místo" k.ú. Staré Místo</div>	
Vodseďálková Bc. Barbora, DiS	Vodseďálek Jakub	Ing. Jakoubek Jaroslav	Ing. Tměj Jaroslav		
					
Kraj : Královehradecký		PÚsRP : Jičín			
OÚ : Staré Místo				Investor :ČR - Státní pozemkový úřad, U Nisy 745/6a, Liberec, 460 07	
Akce :					
Obsah :		Podélný profil zátopou			